

# 甲突川☆大ざかん

みなさん、甲突川のことどれくらい知っていますか？

昔は？ 現在は？ 未来は？ そんな疑問にちょっとお答えする特集ページ  
甲突川のこと、ちょっとだけ詳しくなりますよ！



郡山

## 川 甲突池

八重山の中腹にあり、鹿児島市民に「命の水」を供給する甲突川の水源です。平成20(2008)年には保全活動が認められ「平成の名水百選」に選ばれました。



## 川 小山田発電所

明治31(1898)年に九州で初めて商業用として作られた水力発電所。大正元(1912)年に開通した路面電車の動力にもなりました。



## 川 河頭浄水場

昭和40(1965)年に造られた鹿児島市で1番大きな浄水場。現在、市全体の約40%の飲み水を作っています。



## ミズピーからのお願い



### ステップ1 川に行くまえ

- 天気予報を見よう。
- 雨が降るとき、降った後は川の水が増えるから危ないよ！
- 大人といっしょに行こう。

### ステップ2 川では

- ひざより深いところには近づかないようにしましょう。立ち入り禁止の場所には入ってはいけません。
- ハチやヘビなどは、できるだけはなれて観察しよう。
- 生きものはむやみに持ち帰らないように。
- ゴミは持ち帰ろう。

### ステップ3 川から帰ったら

- 手洗い、うがいをしっかりしよう。
- 生きものは責任をもって育てよう。

川辺に行く時にオスズの格好はコレだよ！




## 川 菜の花\*

川岸できれいに咲く菜の花。開花時期に合わせて、リバーサイドウォーク・リバーサイドコンサートなども開催されます。



## 川 ライトアップ

平田橋から高麗橋の間は、日没から2時までライトアップされています。LEDライトの色が時間によって変化して、水面に映る灯りが幻想的な空間を演出します。




## 川 飛び石

飛び石を置くことで水辺により近づけ、川に親しむことができます。



## 川 橋

甲突川の長さは約26km。たくさんの橋がかかっています。どの橋も大きさやデザインが違い、同じものはありません。

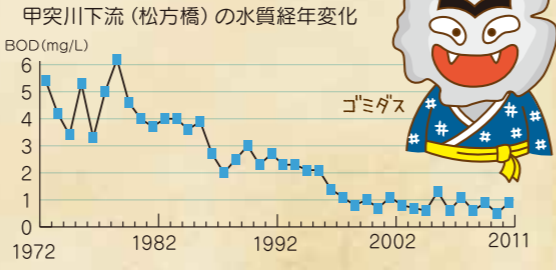


## どうして甲突川っていうの？

甲突川は「江月」「神月」「甲付」という名前のほか、「境川」「大野川」とよばれたこともあるようです。神月川の名は、宇治瀬神社(今の鹿児島神社)の神嘗(かんなめ)月の祭から生まれたものです。その後この川で鎧兜を着けて一騎討ちをした武士にちなんで、甲突(かぶとつき)と呼ばれるようになり、読みが変化して甲突(こうつき)となったといわれています。


## きれいになった甲突川

市民の最大の水がめであり、憩いの場ともなっている甲突川。1970年代には人口の増加や都市化が進み、水質が悪化していました。平成元(1989)年に鹿児島市が「水環境計画(清流と水辺のプラン)」を策定、行政・市民・事業者が一体となって排水対策や河川清掃作業などに取り組んできた結果、30年前頃と比べ、BOD値(水質汚濁の指標。値が大きいほど、水が汚れていることを示す)はなんと4分の1以下に！



## 五石橋、そして8・6水害

「甲突川五石橋」は日本を代表する石橋群で建設以来150年余りの間、現役の橋として利用されてきました。しかし、平成5(1993)年8月6日の集中豪雨により、新上橋・武之橋が流出。そこで残った3橋を貴重な文化財として後世に残すため、県と市が西田橋・高麗橋・玉江橋の移設復元工事を行い、五石橋の歴史や技術等を伝える石橋記念館を整備。平成12(2000)年に石橋記念公園として祇園之洲地区に開園しました。



## 川 かごしま環境未来館

甲突川に親しむイベント「甲突川リバーフェスティバル」を開催。昼はカヌー体験、夜はキャンドルナイト&コンサートも！

## 未来(これから)の甲突川...

今日も、市民の水がめや憩いの場として未来館の前を流れる甲突川。わたしたちにたくさんの恵みを与え続け、眠ることのない川の流れ。あたりまえのようであたりまえでないその存在は、たくさんの歴史を刻みながらこれからも未来へ流れ続けるでしょう。その未来はわたしたちの未来。川を思いやり、川にやさしい暮らしをすることは、わたしたち自身にやさしいこと！たくさんの恵みを受けるものとして、わたしたちにできること、一緒に考えていきたいですね！

参考にしてね! 『川の生きものたち』・『水辺環境マップ』 鹿児島市環境保全課  
パンフレット『河頭浄水場』 鹿児島市水道局河頭浄水場